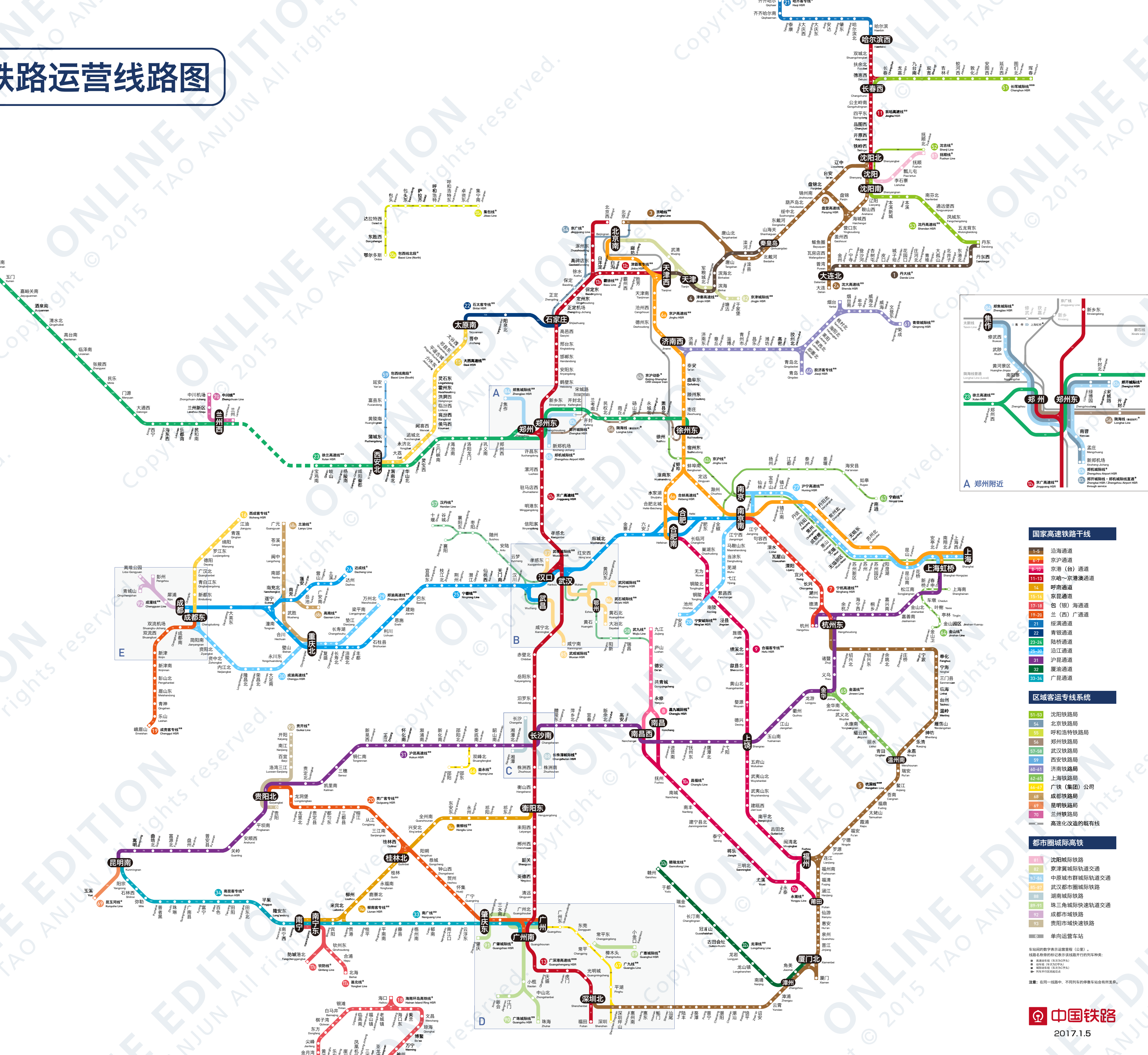
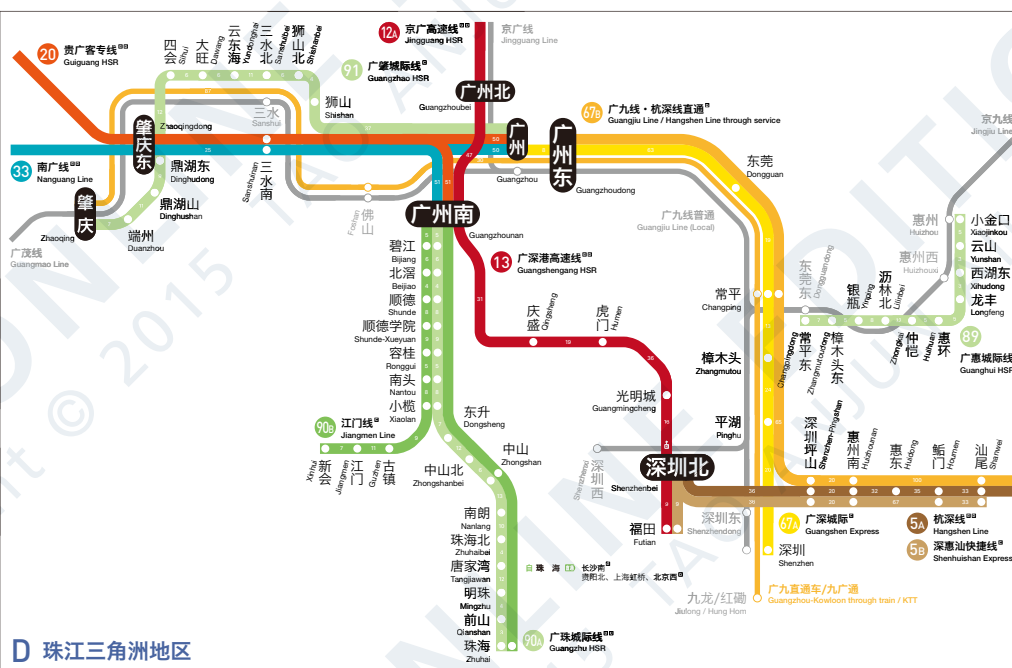
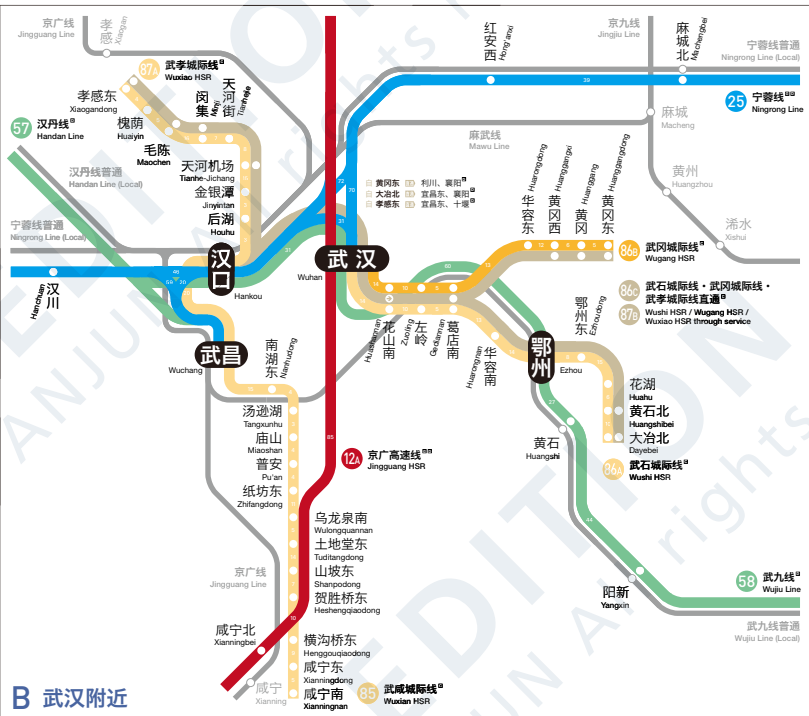


CRH 中国高速铁路运营线路图

警告

本地图网络版受著作权保护，禁止任何未经授权的修改、传播和展示。根据中华人民共和国法律，侵害著作权将面临民事或刑事处罚。

f /tao/ @foxtao @陶涛



国家高速铁路干线

- 1-5 沿海通道
- 6-7 京沪通道
- 8-10 京广(台)通道
- 11-14 京哈-京港澳通道
- 15 呼南通道
- 16-18 京昆通道
- 19-20 包(银)海通道
- 21 兰(西)广通道
- 22 绥满通道
- 23-24 济青通道
- 25-26 沿江通道
- 27 沪昆通道
- 28 厦渝通道
- 29-34 广昆通道

区域客运专线系统

- 51-53 沈阳铁路局
- 54 北京铁路局
- 55 呼和浩特铁路局
- 56 郑州铁路局
- 57-58 武汉铁路局
- 59 西安铁路局
- 60 济南铁路局
- 61-65 上海铁路局
- 66-67 广铁(集团)公司
- 68 成都铁路局
- 69 昆明铁路局
- 70 兰州铁路局
- 71-74 高速化改造的既有线

都市圈城际高铁

- 81 沈阳城际铁路
- 82 京津冀城际交通
- 83 中原城市群城际交通
- 84 武汉都市圈城际铁路
- 85 湖南城际铁路
- 86 珠三角城际快速轨道交通
- 87 成都城市轨道交通
- 88 贵阳市域快轨
- 89 单向往来车站

本图仅供参考，不作为法律依据。
 线路名称和车站名称以实际运营为准。
 ● 高速铁路 (CRH)
 ● 城际铁路 (CR)
 ● 普通铁路 (CR)
 ● 城市轨道交通 (M)
 ● 单向往来车站